

МКОУ «Брынская средняя общеобразовательная школа».

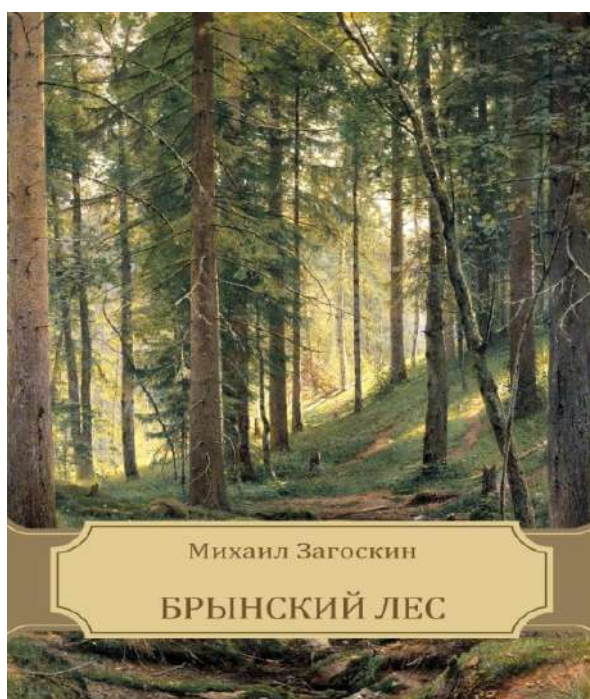
Думиничский район.

Калужская область.

Учебно- исследовательский проект

«Брынский лес:

ВЗГЛЯД СКВОЗЬ ВЕКА»



Работу выполнили участники кружка «Экологический калейдоскоп»

Щипанова Мария, Жукова Виктория, Фролов Константин, Гавриков Егор.

Руководитель: учитель химии и биологии

Желунова Е.В.

с. Брынь

2019 год

Содержание:

Введение.....	стр. 3
Глава 1. Упоминание Брынского леса в литературных произведениях.	стр. 5
Глава 2. Исследование среди учеников и учителей школы.....	стр. 7
Глава 3. Брынский лес- миф или реальность?.....	стр.11
Глава 4. Брынский лес в наши дни.....	стр. 14
Глава 5. Сохранение наследия Брынского леса.....	стр. 16
Заключение.....	стр. 18
Список использованных источников.....	стр. 19

Введение.

В 2019 году в нашей школе проходила акция: «Чтение одной книги всей школой».



Выбор пал на роман М.Загоскина «Брынский лес». Роман не случаен, в нем описываются места, которые являются для нас родными. Один из залов нашей картинной галереи посвящен роману М. Загоскина «Брынский лес». На занятиях кружка и дома мы прочитали произведение. Нам стало очень интересно: а куда же теперь исчез знаменитый дремучий Брынский лес? Каков он был на самом деле? Почему утратил свое бывшее величие? Тема исследования актуальна в рамках проведения традиционной общешкольной акции.



Мы решили провести исследование различных литературных источников с целью изучения исторического прошлого лесного массива Брынский лес.

Для достижения данной цели, нам необходимо было решить следующие задачи:

1. Изучить письменные материалы по теме «Брынский лес в древности».
2. Прочсть книгу М. Загоскина «Брынский лес».





их произведениях упоминается
кого леса.

Гипотеза: лесной массив Брынский лес- не миф, а реально существовавший природный объект.

Объект исследования- судьба природного объекта Брынский лес.

Предмет исследования: образ Брынского леса в художественной и научной литературе.

Методы исследования: анкетирование, анализ, сравнение, сбор информации.

Практическая значимость: использование материала работы на внеурочных занятиях, классных часах, уроках истории и биологии краеведческой и экологической направленности.

План работы:

1. Сбор информации.
2. Проведение социологического опроса.
3. Выводы об историческом прошлом и видовом составе лесного массива Брынский лес.
4. Оформление собранного материала.
5. Защита проекта на публичном уроке перед учащимися и учителями школы.

Как писал выдающийся отечественный историк В.О.Ключевский: "Лес сыграл крупную роль в нашей истории. Он был многовековой обстановкой русской жизни..."

Лес оказывалрусскому человеку разнообразные услуги — хозяйственные, политические и даже нравственные.Теперь лес в южной полосе средней России — все редуемое напоминание о когда-то бывших здесь лесах.»

Глава 1.

Упоминание Брынского леса в художественных произведениях.

Брынские леса в наше время не так знамениты, как Муромские или Брянские, хотя имеют не менее славную историю. Произрастали они на территории нескольких областей, в том числе и в Калужской области по берегам реки Брыни, от которой и получили свое название. В старину здесь

были непроходимые дебри, богатые дичью. В лесу промышляли охотники и разбойники, а народное воображение заселяло его чащи лешими, оборотнями и кикиморами. Именно в Брынском лесу обитал Соловей-разбойник, покоренный Ильей Муромцем.




Если верить легенде, через местные населённые пункты проезжал из Мурома в Киев-град русский богатырь Илья Муромец. В одной из версий былины: «Проезжал он леса дремучие и грязи чёрные Брынские» .

«...Ой, ты, гой еси, Илья Муромец!

Пряма дорожка , не проста стоит:
Заросла дорога лесами Брынскими,
Протекла тут речка Смородина;
Еще на дороге Соловейко-разбойничек
Сидит на тридевяти дубах,
Сидит тридцать лит,
Ни конному, ни пешему пропуска нет...»

«И отстоял раннюю заутреню воскресную,
И завечал заветы великие:
Ехать ко славному городу ко Киеву
И проехать дорогой прямоезжею,
Котора залегла ровно тридцать лет
Через те ли леса **Брынские**,
Через черны грязи Смоленские».

Нам стало интересно, а где росли знаменитые Брынские леса. Тем более, что живем мы в селе Брынь, что ранее называлось Толстошеино, а рядом протекает речка Брынь.



Михаил Загоскин, описывая место действия своего приключенческого романа «Брынский лес», не скупился на краски:

« В конце семнадцатого столетия, в числе непроходимых лесов, покрывавших некогда большую часть России, одно из первых мест занимали, находящиеся в нынешней Калужской губернии, дремучие леса, посреди которых протекает небольшая речка Брынь. И теперь еще леса Брынские, о которых нередко упоминают в народных сказках и поверьях, представляются воображению простолюдинов какими-то безвестными дебрями, мрачным и пустынным жилищем косматых медведей, голодных волков, леших, оборотней и разбойников; в этом отношении они берут даже первенство над знаменитым Муромским лесом, и если крестьянин степных губерний желает сказать про какого-нибудь беглого, что он пропал без вести, то нередко выражается следующим образом: "Кто его отыщет, кормилец!.. Чай, ушел в Брынские леса».

«Дорога, по которой ехали наши путешественники, становилась час от часу хуже. Проехав верст шесть, они очутились опять на берегу речки Брыни, которая в этом месте прокладывала свое русло среди топких болот, покрытых ржавчиной, мхом и мелким кустарником. Узкая гать, по которой с трудом можно было проехать на телеге, вывела их опять на песчаную дорогу, изрытую корнями столетних деревьев. Эти великаны лесов русских, вечно зеленые сосны и ветвистые ели росли почти сплошной стеной по обеим сторонам дороги, или, лучше сказать, широкой тропы, которая превращалась иногда в настоящее лесное ущелье. Над головами путешественников тянулась светлая полоса небес, но по сторонам все было мрачно: вверху солнце сияло во всей красоте своей, а внизу начинались уже сумерки. Этот таинственный мрак, эта глушь и запустение подействовали даже и на весельчака Ферапонта; он перестал мурлыкать про себя песенку, только не задумался, как его господин, напротив, беспрестанно озирался, смотрел по сторонам, и пытливый взор его, стараясь проникнуть в глубину леса, встречал везде одно и то же: непроходимую дичь, мрак и горы валежника.».

А.К. Толстой в своем стихотворении « Сватовство» в 1871 году также упоминал Брынский лес, а именно брынских стрелков:

«На это гости: «Княже,
Коль мы не рыбаки,
Пожалуй, скажем глаже:
Мы брынские стрелки!

Стреляем зверь да птицы
По дебрям по лесным,
А ноне две куницы
Пушистые следим;

Трущобой шли да дромом,
Досель удачи нет,
Но нас к твоим хоромам
Двойной приводит след!».

М. М. Пришвин, гостивший в этих местах в начале XX века, делился своими впечатлениями с А. М. Ремизовым в письме от 12 мая 1910 года: «Вы себе и вообразить не можете, как пахнуло на меня подлинной Россией здесь, в этих Брынских лесах. Перед моим окном огромное озеро, ловят рыбу. За озером лес, страшный, «немыслимый», как здесь говорят, — тянется на сотню верст, переходит в Брянские леса».

Как мы видим, многие авторы, в том числе и устное народное творчество , донесли до нас отголоски существования могучего и непроходимого Брынского леса.

И.С.Тургенев в своем рассказе «Хорь и Калиныч» описывает Калужские леса- прямые наследники Брынских лесов так: «В Орловской губернии последние леса и площадь исчезнут лет через пять, а болот и в помине нет; в Калужской, напротив, засеки тянутся на сотни, болота на десятки верст, и не перевелась еще благородная птица тетерев, водится добродушный дупель, и хлопотунья куропатка своим порывистым взлетом веселит и пугает стрелка и собаку.»

Глава 2.

Исследование среди учеников и учителей школы.

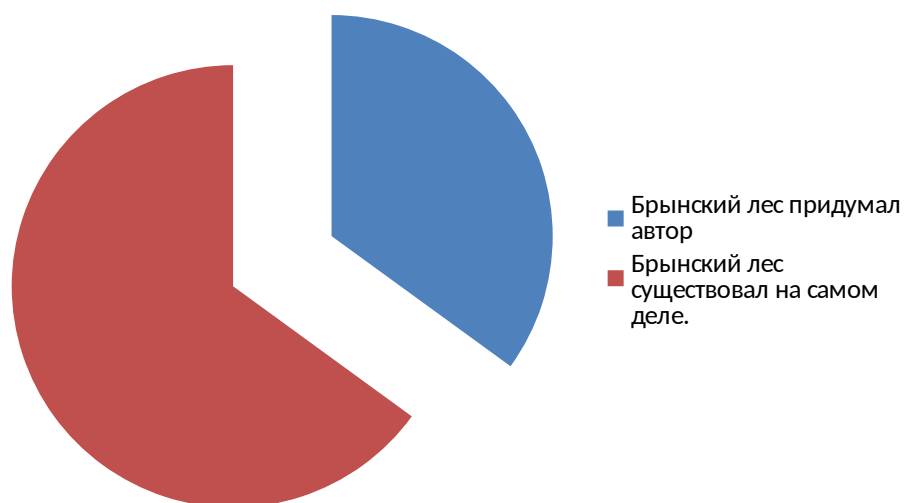
Мы решили выяснить, что же знают о Брынском лесе учителя и учащиеся нашей школы.

Анкетирование показало:

Брынский лес- миф или реально существовавший природный объект?

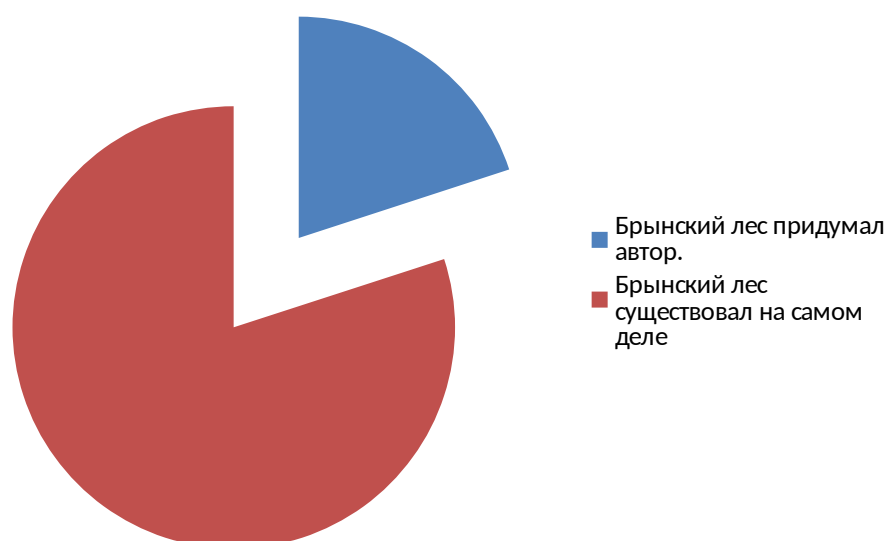
Учащиеся школы.

Брынский лес придумал автор	35%
Брынский лес существовал на самом деле.	65%



Учителя школы:

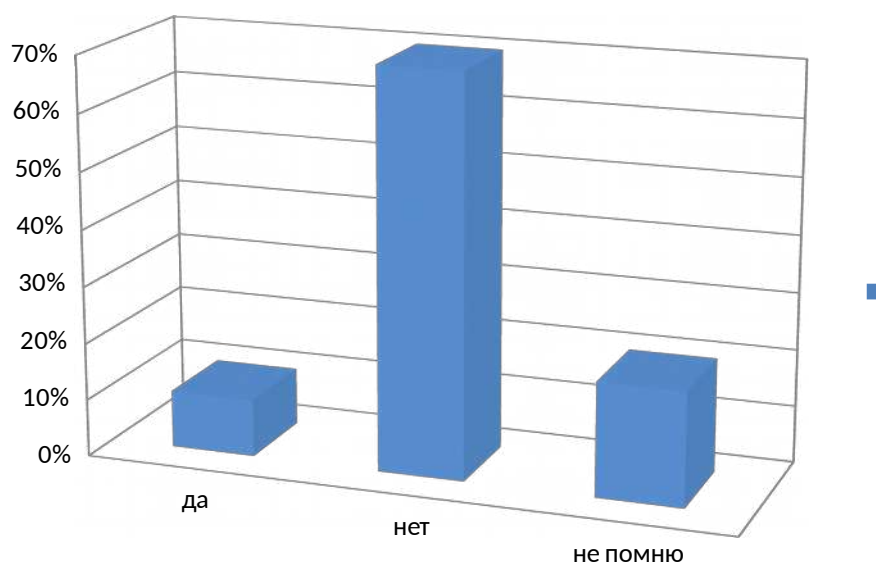
Брынский лес придумал автор	20%
Брынский лес существовал на самом деле.	80%



Известны ли вам другие художественные произведения или исторические работы, в которых упоминается Брынский лес?

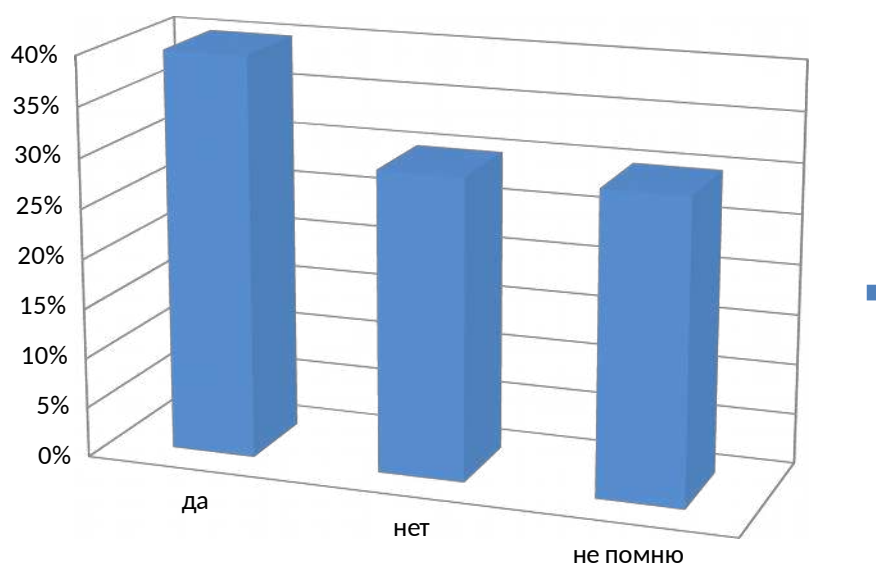
Учащиеся школы.

да	10%
нет	70%
не помню	20%



Учителя школы.

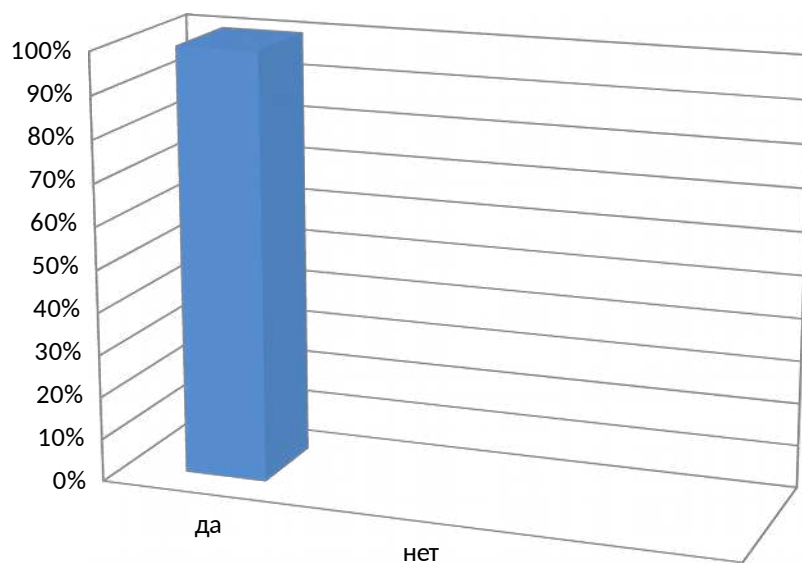
да	40%
нет	30%
не помню	30%



Хотели бы вы познакомиться с историей и биоразнообразием Брынского леса?

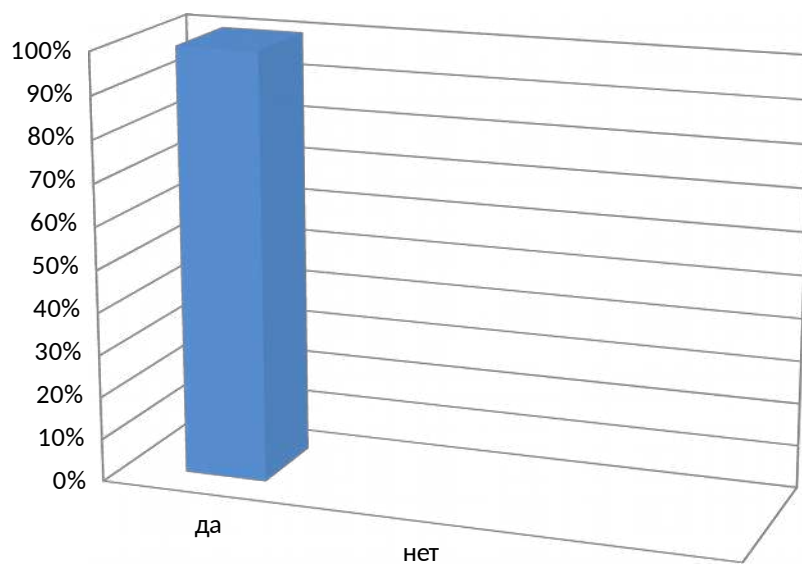
Учащиеся школы.

да	100%
нет	0%



Учителя школы.

да	100%
нет	0%



Исследования показали, что 35 % учащихся и 20 % учителей школы считают Брынский лес художественным вымыслом М.Загоскина; 90 %

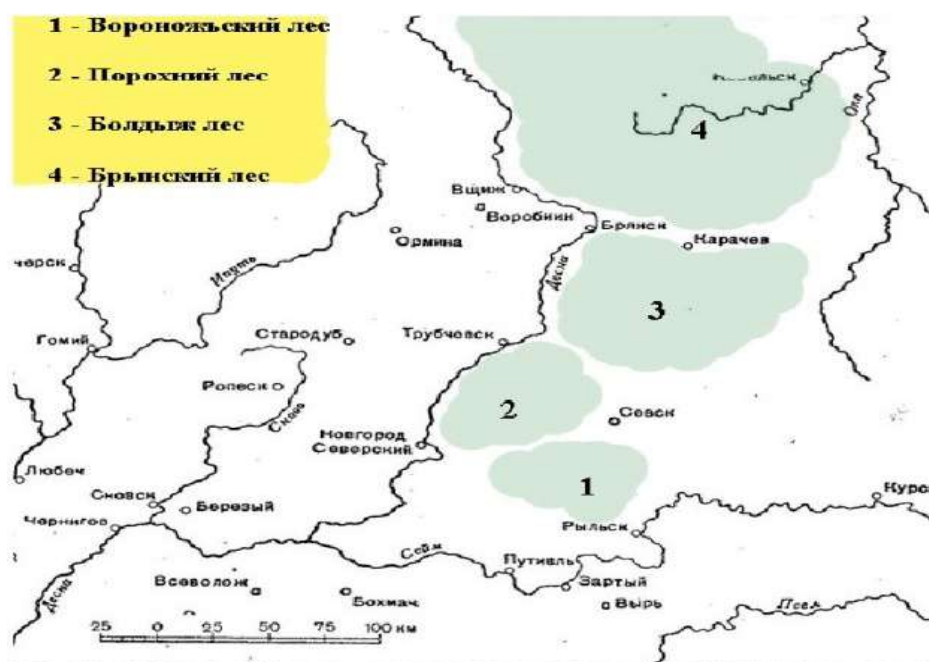
учащихся и 60 % учителей не встречали упоминание Брянского леса в других литературных произведениях или не помнят об этом. В ходе анализа анкет, мы выяснили, что есть информационный запрос по теме : «Брянский лес- миф или реальность?».

Глава 3.

Брянский лес- миф или реальность?

Древнейший период лесов, раскинувшихся в средневековье на огромных пространствах, все еще мало изучен. Но в русских летописях леса упоминаются неоднократно.

Историки Брянского государственного университета Поляков Г.П. и Чубур А.А. в своей монографии «Летописные леса Чернигово-Северской земли» уточнили локализацию, известных по письменным источникам, лесов домонгольского периода в одной из крупнейших земель Древней Руси — Чернигово-Северского княжества.



Самыми южными из упомянутых в летописях лесов были Вороножские. Они упоминаются в Лаврентьевской летописи 1284 года.

К северу от Вороножского лесного массива располагался Порохний лес: летопись 1146 года.

К Северо-востоку от Порохнего леса Ипатьевская летопись упоминает Болдыжь-лес, при описании событий той же междоусобной войны 1146 года черниговских и северских князей.

К северу и северо-западу от Болдыжь-леса находился еще один огромный лесной массив- Брынский лес. Летописи достоверно доказывают, что Брынские леса реально существовали.

Как же далеко распространялся Брынский лес? Судя по всему, он был весьма велик, так как на севере он простирался до Угры и Оки, а на западе граничил с знаменитым Оковским лесом, где находятся истоки Днепра, Двины и Волги.

Мы перенесли описанные границы на современную. Физическую карту. Границы Брынского леса выглядели бы, по нашему мнению, так:



Еще выдающийся советский археолог А.В.Арциховский в 1930 году писал, что в домонгольский период у р.Брыни, впадающей в Жиздру, стояли знаменитые Брынские леса. Речь идет об огромном лесном массиве, известном, по письменным источникам 16-17 веков как Брынский лес. По мнению Арциховского, свое название этот лес получил не позднее 13 века от населенного пункта Брын. Город упомянут в Новгородской первой летописи в 1228году.

Есть и другие версии о происхождении его названия.

По одной из версий, слово "брын" ведет свое происхождение от растения "брын, как ельник, цветка нет, на кочках растет —кустиком, использовали от простуды" . Со временем, после упадка города Брына(разрушен монголо- татарами) и утраты им статуса города, Брынский лес постепенно трансформировался в Брянский.

В 1146 году впервые упоминается город Брынъ (Добрынск), одновременно с Брянском, Козельском, Карачевом и Мценском. Принято считать, что с этих лет начинается история села Брынъ соседнего Сухиничского района.

После смерти князя Ярослава Мудрого в 1054 году Киевская Русь распалась на отдельные княжества. Тогда же черниговские князья захватили земли вятичей, которые часто восставали против своих завоевателей. Потому в 1146 году среди дремучих лесов на стыке черниговских и вятских земель был построен укрепленный опорный пункт – город Дебрынъ (Брынъ), чтобы подчинить воинствующих вятичей.

По другой версии название города и реки Брынъ происходит от корня «дебрь», что означает непроходимые густые леса с оврагами и топкими болотами. А это еще раз доказывает существование дремучего леса.

При царствовании Алексея Михайловича, всередине17 века, произошёл раскол русской православной церкви. Таким образом, значительная часть приверженцев старой веры обосновалась в лесах Поволжья, Сибири и в непроходимых Брынских лесах, где были образованы скиты раскольников «Брынской веры».



Загоскин в своём историческом романе «Брынский лес» пишет, что около деревни Хотисено среди леса стояла одинокая избушка раскольника святого Павла. Перед окнами хижины на жердях висели луковки, обмазанные

глиной. В них раскольник Павел собирал «божественную воду, данную Богом с неба». Всех прохожих он крестил этой дождевой водой.

Дебри были столь непроходимы и густы, что власть православной церкви сюда почти не распространялась. Раскольники старообрядцы чувствовали себя здесь в полной безопасности. О том, что старая вера оказывала на местное население большое влияние, говорит и такой факт: до 17 века церкви русской православной церкви были редкостью.

Глава 4.

Брынский лес в наши дни.

Наш лес поредел, но сохранил русский дух и сказочное очарование.

Где же эти леса, да еще и не проходимые? Были, говорят краеведы, но их вырубил, когда на реке Брынь возле одноименного поселения был построен **Демидовский завод**.



Если же заглянуть в историю подробнее, то мы встречаемся с нашим селом, что называлось тогда поселение Толстошеино. В романе Загоскина «Брынский лес» Толстошеино является конечным пунктом и счастливым завершением странствий главного героя.

Наш краевед Анатолий Иванович Львов пишет, что в 1721 году Василий Обухов основал на реке Брынь железодельный завод. Он же поставил небольшую плотину, образовав запруду. В 1722 году он продает эти земли вместе с заводом Никите Никитичу Демидову. Правда, в официальных источниках **Брыньковский завод** уже как Демидовский, датируется только с 1726 года.

**Возможно, так
выглядел завод.**



**Вид господской
усадьбы (1973 г)**



Возраст усадьбы: 1726 до 1973 года- 247 лет

Когда завод заработал на полную мощь, лес стал активно вырубаться на дрова и стройматериалы. Сталеплавильное производство требует огромного количества топлива. Индустриальная революция, как это водится, прошла по чащам топором и пилой, не изведя под корень, но существенно проредив Брынские леса. Довершили дело и наши современники, нещадно выпиливая и вырубая деревья на строительный материал, расчищая место под населенные пункты и поля.

Особенностью природы Калужской области до сих пор является обширные площади, занятые лесом. Лес занимает 46% территории региона. К сожалению, ежегодно наносится большой ущерб лесопосадкам по причине лесных пожаров и несанкционированных вырубок древесины. Теплые погодные условия последних лет привели к увеличению численности вредителей в лесах региона.

Современное наследие Брынского леса используется для 16 видов деятельности, основными из которых являются: заготовка древесины, осуществление видов деятельности в сфере охотничьего хозяйства, рекреационная деятельность.

Глава 5.

Сохранение наследия Брынского леса.



На территории Калужской области расположен государственный природный заповедник "Калужские засеки".

И.С. Тургенев в «Записках охотника» описывает именно эти места.

Сохранением историко - культурного и природного наследия занимаются также и сотрудники Национального парка «Угра», государственного природного заказника федерального значения «Государственный комплекс «Таруса». Недалеко от города Калуги расположен памятник природы Калужский бор.

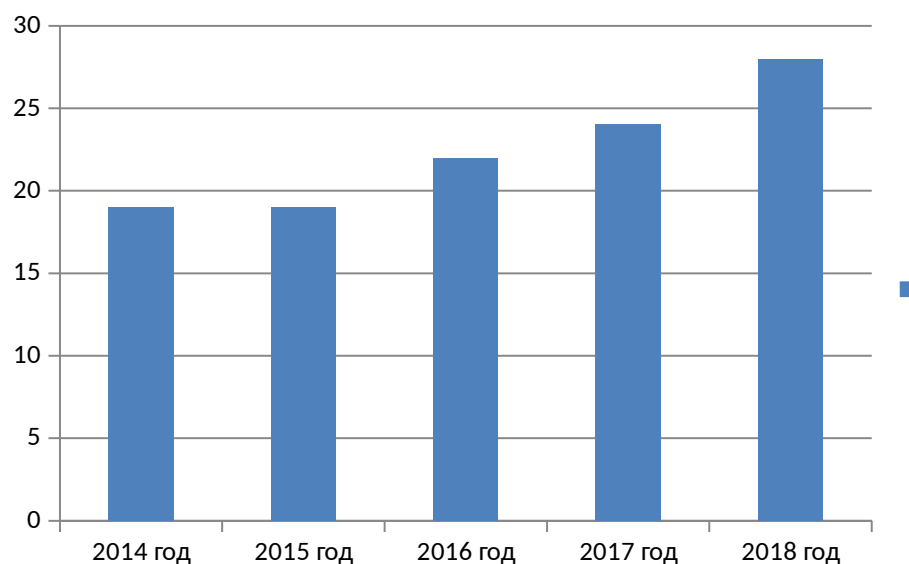
Школьники Брынской школы также участвуют в сохранении и воспроизведении былого величия Брынского леса.

Традиционно в школе проводятся экологические акции: «Живи, родник», «Посади дерево». Ученики участвуют в операциях «Новогодняя елочка», «Подрост», устраивают экологические десанты. Доля природоохранных мероприятий практического и просветительского направления за последние годы возросла.



Количество проведенных природоохранных мероприятий.

2014 год	19
2015 год	19
2016 год	22
2017 год	24
2018 год	28



Заключение.

Исходя из полученной информации, проанализировав собранные данные, мы сделали **вывод** в нашем исследовании. Лесной массив Брынский лес реально существовал. Сведения, дошедшие до нас по литературным и историческим источникам, подтверждают его огромные размеры и труднопроходимость.

Брынские леса живы, хотя и утратили свою былую мощь. Их составляют главным образом ели, сосны, березы, осины, липы, дубы. Здесь водятся медведи, рыси, волки, лоси, зайцы, белки. Усилиями местных охотничьих хозяйств были расселены и прижились редкие прежде животные: русская выхухоль, бобр, кабан, косуля. А работники лесничеств, школьники, экологические добровольцы организуют посадки, возобновляя утраченные лесные массивы, а по большому счету- наследие некогда могучего древнего Брынского леса.

Проект представлен на публичном уроке по роману М. Загоскина «Брынский лес»



Список использованных источников:

Книги:

1. Загоскин М.Н. «Брынский лес: роман- Калуга: издатель Пospelов А.С., 2018 г.
2. Львов А.И. «Веси Брынских лесов». – Калуга : издатель Захаров С.И., 2019.

Интернет- ресурсы:

3. Поляков Г.П.Чубур А.А. «Летописные леса Чернигово-Северской земли». <https://www.academia.edu>
4. Чубрик Н.А. <https://nikolai.chubrik.ru>
5. <http://zaseki.ru>
6. Интернет- журнал «Живой лес». <http://givoyles.ru>
7. По демидовским местам. <https://prousadbi.ru>
8. «Старообрядчество в Брыни». proza.ru

